

STAROSTWO POWIATOWE W CIESZYNIE

43-400 Cieszyn Ul. Bobrecka 29 tel. tel; 33 4777144 e-mail: sekretariat@powiat.cieszyn.pl
Biuro Transportu i Organizacji Ruchu (33) 4777136, (33) 4777326, e-mail: bt@powiat.cieszyn.pl

BT. 7121.217.2025.JG

Cieszyn 08.12.2025 r.

Biuro Projektów Drogowych
Marcin Krzyżowski
ul. Jesienna 67
34-331 Świnna

W odpowiedzi na wniosek z dnia **18.11.2025 r.** w sprawie zatwierdzenia projektu organizacji ruchu – data wpływu **19.11.2025 r.**, działając na podstawie art. 10 ust. 5 ustawy z dnia 20 czerwca 1997 roku Prawo o ruchu drogowym (tekst. jednolity Dz.U z 2024 poz. 1251 z późn. zm.), oraz **§ 6 ust. 1, § 8 ust. 2 pkt 1a** Rozporządzenia Ministra Infrastruktury z dnia 23 września 2003 roku w sprawie szczegółowych warunków zarządzania ruchem na drogach oraz wykonywania nadzoru nad tym zarządzaniem (tekst ujednolicony Dz. U. z 2017 poz. 784) po zasięgnięciu opinii:
- Burmistrza Miasta Ustronń pismo z dnia 12.11.2025 nr WI.7221.000035.2025.RM

ZATWIERDZAM organizację ruchu, w zakresie dróg gminnych i połączeń dróg gminnych z drogami wewnętrznymi na podstawie projektu organizacji ruchu pn.: „Przebudowa chodnika przy ul. Brody w Ustroniu”.

- ❖ Charakter organizacji ruchu – **stała**.
- ❖ Termin w którym powinna zostać wprowadzona zatwierdzona organizacja ruchu upływa z dniem – **31.12.2026 r.**
- ❖ Oznakowanie należy wykonać zgodnie z załącznikami nr 1-4 do rozporządzenia Ministra Infrastruktury z dnia 3 lipca 2003 r. w sprawie szczegółowych warunków technicznych dla znaków i sygnałów drogowych oraz urządzeń bezpieczeństwa ruchu drogowego i warunków ich umieszczania na drogach (tekst jedn. Dz.U. z 2019 poz. 2311)
- ❖ Nie wprowadzenie zatwierdzonej organizacji ruchu w powyższym terminie spowoduje konieczność ponownego wystąpienia do Starosty Cieszyńskiego o zatwierdzenie projektu organizacji ruchu lub zmian tej organizacji.

Zatwierdzony przez Starostę Cieszyńskiego projekt organizacji ruchu znajduje się do wglądu w Biurze Transportu i Organizacji Ruchu Starostwa Powiatowego w Cieszynie.

Co najmniej na 7 dni przed dniem wprowadzeniem zatwierdzonej organizacji ruchu, należy zawiadomić organ zarządzający ruchem, zarząd drogi oraz właściwego komendanta policji o rzeczywistym terminie jej wprowadzenia.

Brak zawiadomienia o wprowadzeniu organizacji ruchu w terminie co najmniej 7 dni przed upływem terminu w którym powinna zostać wprowadzona organizacja ruchu skutkuje utratą ważności zatwierdzonej organizacji ruchu zgodnie z § 12 ust.1 i 4 ww. Rozporządzenia Ministra Infrastruktury z dnia 23 września 2003 roku.

z up. STAROSTY

Jarosław Górny
inspektor


Załączniki :

- opieczetowany projekt organizacji ruchu 1 egz.
- opinia L.dz. nr WI.7221.000035.2025.RM wraz z załącznikiem

Otrzymują: Adresat
(do wiadomości)

1. Burmistrz Miasta Ustronń (bez załączników) za pośrednictwem e-Doręczenia
2. a/a BT

Inwestor:



MIASTO USTRÓŃ
43-450 Ustroń, Rynek 1

Wykonawca:



Biuro Projektów Drogowych Marcin Krzyżowski
34-331 Świnna, ul. Jesienna 67

tel. (0) 889-574-395

e-mail: marcin.krzyzowski@interia.pl

Projekt docelowej organizacji ruchu:

Przebudowa chodnika przy ul. Brody w Ustroniu

Załącznik do zatwierdzenia/opinii
pismo nr ST. 24. 2. 14. 2025 z dnia 08-12-2025
Charakter organizacji ruchu: stała/tymczasowa
Termin ważności zatwierdzonego projektu/opinii
do dnia 2026-12-31 Podpis..... up: STAROSTA
Starostwo Powiatowe w Cieszyń
Ul. Bobrecka 29, 43-400 Cieszyń
Jerzy Górny
Inspektor

| Opracował: | Podpis |
|----------------------------|--------|
| mgr inż. Marcin Krzyżowski | |

Świnna, październik 2025 r

OPIS TECHNICZNY

1. ZAKRES I CEL OPRACOWANIA

Niniejsze opracowanie stanowi projekt zmiany oznakowania docelowego w związku z wykonywaniem przebudowy chodnika przy ul. Brody w Ustroniu od skrzyżowania z drogą wojewódzką nr 941 w Ustroniu na odcinku około 150m w kierunku centrum Ustronia.

Inwestycja położona jest w całości w województwie śląskim w powiecie cieszyńskim w gminie miejskiej Ustroń. Miejsce inwestycji przedstawiono na rysunku nr 1 – Orientacja.

2. PODSTAWA OPRACOWANIA

- Mapa sytuacyjna w skali 1:500
- Ustawa z 20 czerwca 1997r. Prawo o ruchu drogowym DZ.U. nr 98 poz. 602.
- Rozporządzenie MI oraz MSWiA z dnia 31.07.2002r. „Znaki i sygnały drogowe”.
- Rozporządzenie MI z dnia 23.09.2003r. „W sprawie szczegółowych warunków zarządzania ruchem na drogach oraz wykonania nadzoru nad tym zarządzaniem”.
- wizja w terenie.

3. STAN ISTNIEJĄCY

Droga gminna ul. Andrzeja Brody w obszarze opracowania jest w terenie zabudowanym z ograniczeniem prędkości do 40km/h.

4. STAN PROJEKTOWANY

W ramach przebudowy chodnika wykonano nawierzchnię z kostki betonowej od skrzyżowania z drogą wojewódzką nr 941 w Ustroniu na odcinku około 150m w kierunku centrum Ustronia, obramowaną krawężnikiem od strony jezdni i obrzeżem od strony terenów przyległych. W opracowaniu jęto także zarurowanie rowu oraz przebudowę istniejących zjazdów.

STAROSTWO POWIATOWE
W CIESZYNIE
ul. Bobrecka 29
43-400 Cieszyn

5. DOCELOWA ORGANIZACJA RUCHU

- wyznaczono wyniesione przejście dla pieszych na wschodnim wlocie ul. Brody w odległości około 70m od drogi wojewódzkiej, znakami poziomymi P-10, P-14 i P-25 oraz pionowymi D-6, A-11a z tabliczkami T-1 „30m” i znakami A-16 wraz z lokalnym ograniczeniem prędkości do 30km/h
- przesunięto znaki D-42 i D-43 w kierunku drogi wojewódzkiej wraz z przestawianiem znaku B-5
- zlikwidowano znak B-36 i przesunięto znak B-33 od strony najazdu od drogi wojewódzkiej
- na zjazdach zastosowano linie P-7c
- zastosowano poprawną lokalizację znaku E-19a
- zastosowano znaki C-5 związku ze znakami B-2 na zjazdach
- zlikwidowano znak A-17

6. TERMIN WPROWADZENIA PROJEKTU ORGANIZACJI RUCHU.

Przewidywany termin wprowadzenia nowej organizacji ruchu: 30.06.2027 roku.

7. ZASADY UMIESZCZANIA ZNAKÓW


Jako oznakowanie stałe pionowe należy zastosować znaki z grupy wielkości małe (M). Znaki winny posiadać lica z folii odblaskowej typu 2. Oznakowanie poziome zaprojektowano jako grubowarstwowe strukturalne. Zastosowane znaki oraz sposób i miejsce ich zamocowania powinny zapewniać ich stabilność oraz być zgodne z obowiązującym Rozporządzeniem Ministra Infrastruktury w sprawie szczegółowych warunków technicznych dla znaków i sygnałów drogowych oraz urządzeń bezpieczeństwa ruchu drogowego i warunków ich umieszczania na drogach.

8. SPIS RYSUNKÓW:

Rys. 1 – Orientacja

Rys. 2 – Plan sytuacyjny

STAROSTWO POWIATOWE
W CIESZYNIE
ul. Bobracka 29
43-400 Cieszyń



WYKONAWCA:

Biuro Projektów Drogowych Marcin Krzyżowski
34-331 Świnna, ul. Zachodnia 47

NAZWA OPRACOWANIA:

Przebudowa chodnika przy ul. Brody

INWESTOR:

Miasto Ustroń

RYS. NR

1

ADRES:

ul. Rynek 1, 43-450 Ustroń

TYTUŁ RYSUNKU:

Orientacja

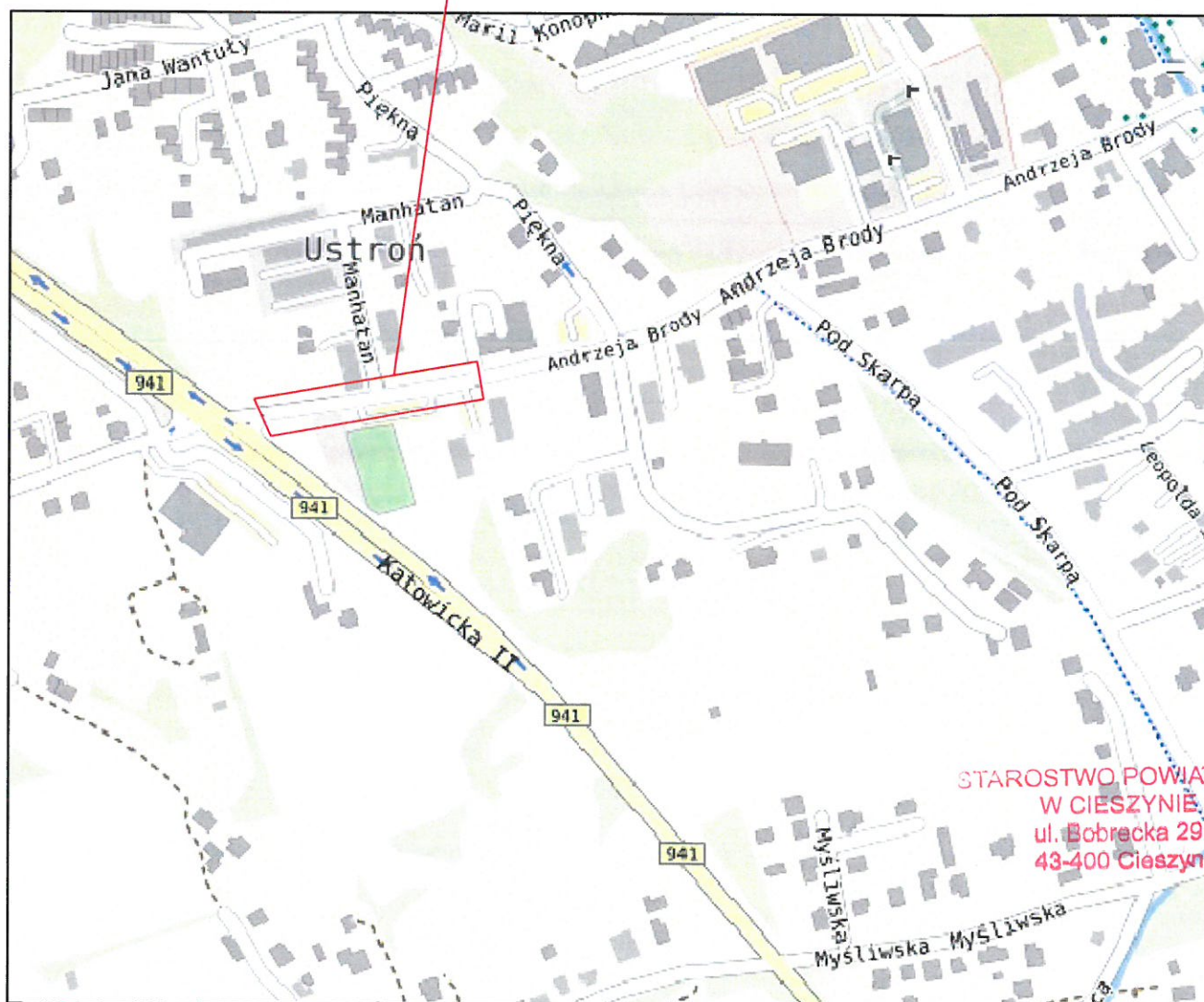
SKALA 1:10 000

DATA: VI 2025 r.

OPRACOWAŁ:

mgr inż. Marcin Krzyżowski SLK/4949/POOD/13

Miejsce opracowania



CIESZYN, dnia 06-03-2025 r.

l.6642.1346.2025_2403_CL2

szynski ul. Bobrecka 29,
szyn
cin

odezynego i kartograficznego, których dotyczy licencja:

| Data wykonania kopii | Określenie obszaru/objektu, do którego odnosi się licencja ¹⁾ |
|----------------------|--|
| 2025-03-06 | Obszar zamówienia ograniczony punktami: POLYGON1: 5509198.26,6557889.24; 5509239.47,6557834.75; 5509251.49,6557842.56; 5509255.6557868.15; 5509250.34,6557882.79; 5509248.92,6557888.02; 5509260.67,6557948.42; 5509266.53,6557956.43; 5509277.73,6557973.66; 5509293.65,6558035.09; 5509317.23,6558028.84; 5509316.4,6558024.98; 5509300.24,6557951.59; 5509284.03,6557863.51; 5509274.61,6557815.07; 5509273.04,6557799.84; 5509288.11,6557775.37; 5509331.86,6557707.79; 5509307.44,6557688.46; 5509271.31,6557737.68; 5509270.7,6557737.68; 5509264.5,6557739.43; 5509258.64,6557739.63; 5509236.91,6557685.53; 5509212.13,6557695.49; 5509236.55,6557761.11; 5509235.76,6557776.93; 5509230.6,6557791.78; 5509213.5,6557815.02; 5509172.68,6557867.17; 5509170.14,6557871.27; 5509198.26,6557889.24 |

nionego w pkt 2 lub podmioty ustanowione przez licencjodawcę do
riałów państwowego zasobu geodezyjnego i kartograficznego²⁾

stwowego zasobu geodezyjnego i kartograficznego przez
i w granicach uprawnień określonych w pkt 4.

Licencja wystawiona w postaci elektronicznej wygenerowana
systemu teleinformatycznego nie wymaga podpisu ani pieczęci.
(podpis organu lub upoważnionej osoby³⁾)

POUCZENIE

żezynie i kartograficzne (Dz.U. 1989 nr 30 poz. 163, z późn. zm.) kto wykorzystuje
z wymaganej licencji lub niezgodnie z warunkami licencji lub udostępnia je wbrew
w wysokości dziesięciokrotności opłaty za udostępnienie tych materiałów.

: jednostek podziału terytorialnego kraju lub podziału kraju dla celów EGIB (jednostki
godeł mapy, współrzędnych poligonu.

ch materiałów państwowego zasobu geodezyjnego i kartograficznego należy wybrać

ust. 4 ustawy z dnia 17 maja 1989 r. – Prawo geodezyjne i kartograficzne zawiera:
yczności licencji;

ryfikacji, o której mowa w pkt 1:

ip

spilo wygenerowanie licencji w trybie art. 40c ust. 4 ustawy;

icencja nie wymaga podpisu organu lub upoważnionego pracownika oraz pieczęci

kt 2, wpisać identyfikator, o którym mowa w pkt 1 i nacisnąć przycisk Weryfikuj

